









KARTA ADRESOWA OBIEKTU ZABYTKOWEGO

Nazwa: Budynek Starostwa Powiatowego		Nr inwentarzowy w GEZ:	259
Funkcja obecna: publiczna, administracyjna	Czas powstania: 1 ćw. XX w.		
Fotografia:		Województwo: dolnośląskie Powiat: lubański Gmina: Lubań Adres: Mickiewicza 2 Obręb V AM 5 Dz. 130/2	
			
		Własność: Skarb Państwa, Powiat Lubański Sposób użytkowania: publiczny	
Fot. Elewacja frontowa		Informacje o ochronie Budynek objęty mpzp	
Fot. Szczyt z płaskorzeźbą		Rodzaj zagrożeń - aktualnie brak	
Opis architektury i techniki wykonania: Budynek założony w podkowę o skrzydłach na planie prostokąta, skrzydła głównego wzdłuż ulicy i bocznych ustawionych prostopadłe od strony podmurza, skrzydło główne z dwoma ryzalitami w narożach oraz z westybulem w elewacji bocznej, w układzie między „dziedzińcem a ogrodem”, budynek założony na obszernej działce ogrodzonej od ulicy, parkanem na podmurówce z początków XX w. Murowany z cegły i kamienia, na podmurówce, podpiwniczony, otynkowany tynkiem zacieranym głównie elementy detalu architektonicznego, w większej części nietynkowany, licowany z cegły klinkierowej, parter w elewacji frontowej wykonany w kamiennej rustyce, trzykondygnacyjny, ryzality zwieńczone szczytami, o wykroju ściętego trójkąta i wklęsło-wypukłym, w skrzydłach bocznych w elewacji tylnej również nieznacznie wysunięte przed lico ryzality zwieńczone szczytem o wykroju wklęsło wypukłym, dachy czterospadowe i dwuspadowe, z facjatami i wolimi oknami w połaciach dachowych, kryte dachówką karpiówką podwójnie w łuskę.		Uwagi i wymogi: Zachować bryłę budynku, podziały elewacji, wystroje i podziały elewacji, balkony, szczyty, portale, westybul. Witraże, stolarkę okienną i drzwiową, typ dachu, ogrodzenie działki.	
Stan zachowania: dobry	Autor: Aleksandra Fink	Data: listopad 2013	



KARTA ADRESOWA OBIEKTU ZABYTKOWEGO

Nazwa: Willa		Nr inwentarzowy w GEZ:	260
Funkcja obecna: mieszkalna		Województwo: dolnośląskie	
Czas powstania: 1906 r.		Powiat: lubański	
Fotografia:		Gmina: Lubań	
		Adres: Mickiewicza 3	
		Obręb III AM 5 Dz. 49	
<p style="text-align: center;">Fot. Elewacja frontowa</p>			
Opis architektury i techniki wykonania:		Własność: Gmina Miejska Lubań + użytkowanie wieczyste	
<p>Budynek założony na planie wieloboku, o bardzo rozczłonkowanej bryle, murowany z cegły nietynkowanej, cegły w dwóch kolorach czerwonym i ugrowym, na podmurówce, podpiwniczony, trzykondygnacyjny, z trzema szczytami w elewacji frontowej, tylnej i bocznej o wykroju wklęsło wypukłym, dachy dwuspadowe, o nakładających się na siebie połaciach, kryte dachówką karpiówką podwójnie w łuskę.</p>		Sposób użytkowania: budynek mieszkalny	
Stan zachowania: dobry		Informacje o ochronie Budynek objęty mpzp	
Autor: Aleksandra Fink		Rodzaj zagrożeń - zły stan pokrycia dachowego	
Data: listopad 2013		Uwagi i wymogi: Zachować bryłę budynku wraz z detalem architektonicznym – szczyty, wykusze, loggie, balkony, typ dachu, dekoracje terakotowe w szczytach. Zachować również ogrodzenie działki.	



KARTA ADRESOWA OBIEKTU ZABYTKOWEGO

Nazwa: Dom „Villa Sanssouci”		Nr inwentarzowy w GEZ:	261
Funkcja obecna: budynek mieszkalny	Czas powstania: pocz. XX w.		
Fotografia:		Województwo: dolnośląskie Powiat: lubański Gmina: Lubań Adres: Mickiewicza 4 Obręb III AM 5 Dz. 48/1	
			
Fot. Elewacja frontowa		Własność: prywatna	
Opis architektury i techniki wykonania:		Sposób użytkowania: budynek mieszkalny	
<p>Budynek założony na planie prostokąta i z trzema ryzalitami, dwa w elewacji frontowej i jeden w elewacji bocznej od strony północnej, na działce odgródzonej od ulicy parkanem na murowanej podmurówce, parkan secesyjny. Budynek murowany z cegły na podmurówce, podpiwniczony, dwukondygnacyjny, otynkowany tynkiem nakrapianym, część nietynkowana, kształtowane w jasnej ugrowej cegle, ryzalidy zwieńczone szczytami, trójkątnymi oraz o wykroju wklęsło-wypukłym, dachy dwuspadowe, kryte dachówką karpiówką podwójnie w łuskę.</p>		Informacje o ochronie Budynek objęty mpzp	
Stan zachowania: dobry		Rodzaj zagrożeń - aktualnie brak	
Autor: Aleksandra Fink		Uwagi i wymogi: Zachować bryłę budynku, podziały elewacji, typ dachu, dekoracje elewacji, stolarkę okienną i drzwiową, ogrodzenie działki.	
Data: listopad 2013			

KARTA ADRESOWA OBIEKTU ZABYTKOWEGO

Nazwa: Willa		Nr inwentarzowy w GEZ:	262
Funkcja obecna: mieszkalna		Czas powstania: pocz. XX w.	
Fotografia: 		Województwo: dolnośląskie Powiat: lubański Gmina: Lubań Adres: Mickiewicza 5 Obręb III AM 5 Dz. 46 	
Fot. Elewacja frontowa		Własność: prywatna	
Opis architektury i techniki wykonania: Budynek założony na planie litery „L”, z ryzalitami elewacji frontowej w parterze z występem na planie sześcioboku zwieńczonym trójkątnym szczytem i ryzalitem na osi w elewacji tylnej konstrukcji drewnianej, bryła budynku rozcłonkowana, na przecięciu skrzydeł wejście. Założony na parceli ogrodzonej parkanem na podmurówce. Budynek murowany na podmurówce, podpiwniczony, otynkowany tynkiem zacieranym i nakrapianym, parter w surowej cegle, dachy dwuspadowe i naczółkowy, kryte dachówką karpiówką podwójnie w łuskę.		Sposób użytkowania: budynek mieszkalny	
		Informacje o ochronie Budynek objęty mpzp	
		Rodzaj zagrożeń - zły stan pokrycia dachowego - postępująca dewastacja elewacji	
		Uwagi i wymogi: Zachować bryłę budynku, podziały elewacji, wystrój elewacji, układ wnętrza, stolarkę drzwiową, okienną, schody, witraże wystrój wnętrz, należy zachować ogrodzenie.	
Stan zachowania: dobry		Data: listopad 2013	
Autor: Aleksandra Fink			

KARTA ADRESOWA OBIEKTU ZABYTKOWEGO

Nazwa: Willa, obecnie Budynek Urzędu Miasta Lubań		Nr inwentarzowy w GEZ:	263
Funkcja obecna: publiczna	Czas powstania: 1908 r.		
Fotografia:		Województwo: dolnośląskie Powiat: lubański Gmina: Lubań Adres: Mickiewicza 6 Obręb III AM 5 Dz. 44	
			
Fot. Elewacja frontowa i boczna		Własność: Gmina Miejska Lubań	
Opis architektury i techniki wykonania:		Sposób użytkowania: publiczny, administracyjny	
<p>Budynek założony na planie prostokąta, z ryzalitami w elewacji frontowej i bocznej, aneksami, z przylegającą do elewacji bocznej wieżą od okapu dachu konstrukcji drewnianej, bryła rozczłonkowana, budynek murowany z cegły na podmurówce, otynkowany częściowo tynkiem zacieranym, parter boniowany, wyższe kondygnacje w surowej ugrowiej cegle klinkierowej, dachy wielospadowe, wieża hełm baniasty, dachy kryte dachówką karpiówką podwójnie w łuskę, wieża blachą.</p>		Informacje o ochronie Budynek objęty mpzp	
Stan zachowania: dobry		Rodzaj zagrożeń	
Autor: Aleksandra Fink		<ul style="list-style-type: none"> - zły stan pokrycia dachowego - postępująca dewastacja elewacji 	
Data: listopad 2013		Uwagi i wymogi:	
		<p>Zachować bryłę budynku, podziały elewacji, wystrój elewacji, szczyty, balkony, typ dachu, ogrodzenie działki, stolarkę drzwiową i okienną.</p>	

KARTA ADRESOWA OBIEKTU ZABYTKOWEGO

Nazwa: Dom Dziennego Pobytu

Funkcja obecna: publiczna

Czas powstania: poł. XIX w.



Nr inwentarzowy w GEZ:

264

Województwo: dolnośląskie

Powiat: lubański

KARTA ADRESOWA OBIEKTU ZABYTKOWEGO



Nazwa: Kamienica		Nr inwentarzowy w GEZ: 265
Funkcja obecna: mieszkalna	Czas powstania: pocz. XX w.	Województwo: dolnośląskie Powiat: lubański Gmina: Lubań Adres: Mickiewicza 8 Obręb III AM 5 Dz. 41
Fotografia: 		
		Własność: Gmina Miejska Lubań + użytkowanie wieczyste
		Sposób użytkowania: budynek mieszkalny
		Informacje o ochronie Budynek objęty mpzp
		Rodzaj zagrożeń - postępująca dewastacja elewacji
		Uwagi i wymogi: Zachować bryłę budynku, podziały elewacji, dekorację elewacji frontowej, typ dachu.
Stan zachowania: dobry	Autor: Aleksandra Fink	Data: listopad 2013

Fot. Elewacja frontowa




Opis architektury i techniki wykonania:

Kamienica w zabudowie pierzejowej, kalenicowa, założona na planie prostokąta, trzykondygnacyjna, murowana z cegły na podmurówce, otynkowany tynkiem zacieranym, parter w elewacji frontowej i bocznej na osi z niewielkim ryzalitem zakończonym trójkątnym szczytem, dach czterospadowy, kryty dachówką karpiówką podwójnie w łuskę.



KARTA ADRESOWA OBIEKTU ZABYTKOWEGO

Nazwa: Kamienica		Nr inwentarzowy w GEZ:	266
Funkcja obecna: mieszkalna		Czas powstania: pocz. XX w.	
Fotografia: 		Województwo: dolnośląskie Powiat: lubański Gmina: Lubań Adres: Mickiewicza 9 Obręb III AM 5 Dz. 39/1 	
Fot. Elewacja frontowa i boczna		Własność: Gmina Miejska Lubań + użytkowanie wieczyste Sposób użytkowania: budynek mieszkalny Informacje o ochronie Budynek objęty mpzp	
Opis architektury i techniki wykonania: Kamienica w zabudowie pierzejowej, założona na planie litery „L”, gdzie jedno skrzydło biegnie wzdłuż ul. Mickiewicza, drugie wzdłuż ul. Dąbrowskiego, położony na działce ogrodzonej od ulicy kamiennym murem i parkanem, z dwoma ryzalitami nieznacznie występującymi przed lico od ulicy, zwieńczonymi szczytami, budynek murowany z cegły na podmurówce, podpiwniczony, otynkowany tynkiem, trzykondygnacyjny, kryty dachami dwuspadowymi w połąci dachów facjaty, dachy kryte dachówką karpiówką podwójnie w łuskę.		Rodzaj zagrożeń - aktualnie brak Uwagi i wymogi: Zachować bryłę budynku, podziały elewacji, wystrój elewacji, szczyty, balkony, loggie i wykusz, typ dachu, facjaty, stolarkę okienną i drzwiową, należy zachować mur z parkanem.	
Stan zachowania: dobry	Autor: Aleksandra Fink	Data: listopad 2013	

KARTA ADRESOWA OBIEKTU ZABYTKOWEGO

Nazwa: Kamienica		Nr inwentarzowy w GEZ: 267
Funkcja obecna: mieszkalna	Czas powstania: pocz. XX w.	Województwo: dolnośląskie
Fotografia:		Powiat: lubański
<div style="display: flex; justify-content: space-around;">   </div> <p style="text-align: center; margin-top: 5px;">Fot. Elewacja frontowa i boczna</p>		Gmina: Lubań
Opis architektury i techniki wykonania:		Adres: Mickiewicza 12
Kamienica w zabudowie pierzejowej, założona na planie prostokąta z niewielkim ryzalitem w elewacji frontowej. Położona na działce oddzielonej od ulicy niewielkim murkiem schodkowym. Budynek murowany z cegły na podmurówce, podpiwniczony, otynkowany tynkiem zacieranym, trzykondygnacyjnym, ryzalit zwieńczony szczytem o wykroju trójkąta, dach dwuspadowy, w jego połąci trzy facjaty, kryty dachówką karpiówką podwójnie w łuskę.		Obręb III AM 5 Dz. 5
		
		Własność: Gmina Miejska Lubań + użytkowanie wieczyste
		Sposób użytkowania: budynek mieszkalny
		Informacje o ochronie Budynek objęty mpzp
		Rodzaj zagrożeń - postępująca dewastacja elewacji
		Uwagi i wymogi: Zachować bryłę budynku, podziały elewacji, typ dachu, stolarkę okienną i drzwiową należy zachować murek oddzielający parcelę od ulicy.
Stan zachowania: zły	Autor: Aleksandra Fink	Data: listopad 2013

KARTA ADRESOWA OBIEKTU ZABYTKOWEGO

Nazwa: Kamienica		Nr inwentarzowy w GEZ:	268
Funkcja obecna: mieszkalna		Czas powstania: pocz. XX w.	
Fotografia: <div style="text-align: center;">  </div> <p style="text-align: center;">Fot. Elewacja frontowa</p>		Województwo: dolnośląskie Powiat: lubański Gmina: Lubań Adres: Mickiewicza 13 Obręb III AM 5 Dz. 4 	
Opis architektury i techniki wykonania: Kamienica w zabudowie pierzejowej, założona na planie kwadratu, murowana z cegły na podmurówce na działce oddzielonej od ulicy murkiem, podpiwniczony, otynkowany tynkiem zacieranym, dach dwuspadowy w jego połaci trzy facjaty konstrukcji drewnianej, dach kryty dachówką karpówką podwójnie w łuskę.		Własność: Gmina Miejska Lubań + użytkowanie wieczyste Sposób użytkowania: budynek mieszkalny Informacje o ochronie Budynek objęty mpzp	
Stan zachowania: dobry		Rodzaj zagrożeń - aktualnie brak Uwagi i wymogi: Zachować bryłę budynku, podziały elewacji, wystrój elewacji, typ dachu, należy zachować murek oddzielający parcelę od ulicy.	
Autor: Aleksandra Fink		Data: listopad 2013	

KARTA ADRESOWA OBIEKTU ZABYTKOWEGO

Nazwa: Kamienica

Nr inwentarzowy w GEZ:

269

Funkcja obecna: mieszkalna

Czas powstania: 1908 r.

Województwo: dolnośląskie

Powiat: lubański

Gmina: Lubań

Adres: Mickiewicza 14

Obręb III AM 5 Dz. 3

Fotografia:



Fot. Elewacja frontowa



Własność: Gmina Miejska Lubań + użytkowanie wieczyste

Sposób użytkowania: budynek mieszkalny

Informacje o ochronie

Budynek objęty mpzp

Rodzaj zagrożeń

- zły stan pokrycia dachowego
- postępująca dewastacja elewacji

Uwagi i wymogi:

Należy zachować bryłę budynku, typ dachu, wystrój elewacji frontowej, podziały elewacji, szczyt, stolarkę okienną i drzwiową, należy zachować murek odgradzający działkę.



Fot. Zdobienia szczytu



Fot. Płaskorzeźba

Opis architektury i techniki wykonania:



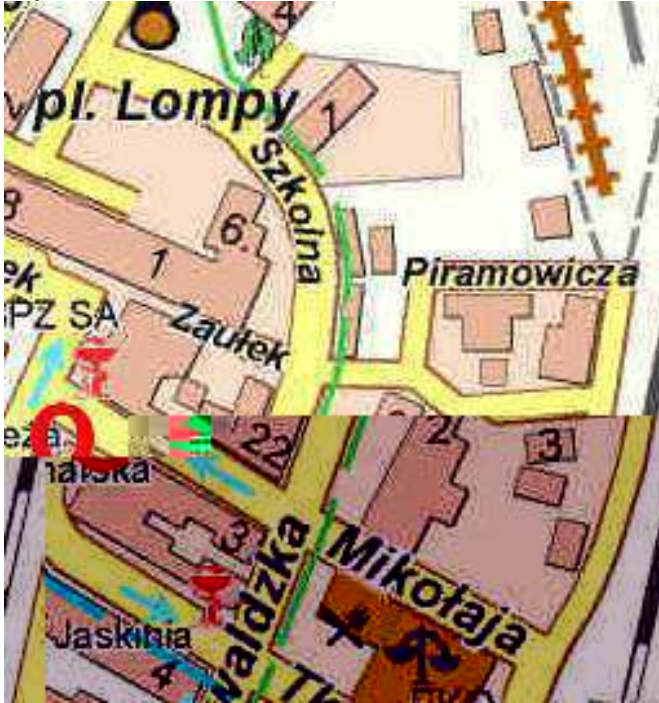
Kamienica w zabudowie pierzejowej, założona na planie prostokąta, z nieznacznie wysuniętym ryzalitem na osi elewacji frontowej, zwieńczonym szczytem o wykroju, u podstawy łuku wklęsłego, wyżej zamkniętym trójkątnie. Budynek murowany z cegły na podmurówce, podpiwniczony, otynkowany częściowo, ryzalit, elewacja tylna, w osiach skrajnych elewacja frontowa licowana cegłą klinkierową, dach dwuspadowy, ryzalit kryty osobnym dachem dwuspadowym o prostopadle usytuowanej kalenicy do dachu głównego. Dachy kryte dachówką karpiówką podwójnie w łuskę.

Stan zachowania: średni

Autor: Aleksandra Fink

Data: listopad 2013

KARTA ADRESOWA OBIEKTU ZABYTKOWEGO

Nazwa: Kamienica		Nr inwentarzowy w GEZ:	270
Funkcja obecna: mieszkalno - usługowa		Czas powstania: poł. XIX w.	
Fotografia:		Województwo: dolnośląskie Powiat: lubański Gmina: Lubań Adres: Mikołaja 1 Obręb III AM 3 Dz. 28/1	
 <p style="text-align: center;">Fot. Elewacja frontowa</p>	 <p style="text-align: center;">Fot. Balkon</p>		
Opis architektury i techniki wykonania: Kamienica narożna w zabudowie pierzejowej, ze ściętym narożnikiem, podpiwniczony, trzykondygnacyjny, z dachem dwuspadowym kryty dachówką z facjatami w frontowych połaciach. W parterze elewacja boniowana. W parterze zlokalizowane usługi, na piętrach mieszkania		Własność: Gmina Miejska Lubań + użytkowanie wieczyste Sposób użytkowania: budynek mieszkalno - usługowy Informacje o ochronie Brak mpzp Budynek w granicach Starego Miasta	
		Rodzaj zagrożeń - zwiększenie ruchu kołowego Uwagi i wymogi: Ochrona bryły budynku, podziału i wystroju elewacji oraz w/w elementów zabytkowych, typ dachu.	
Stan zachowania: dobry	Autor: Aleksandra Fink	Data: listopad 2013	

KARTA ADRESOWA OBIEKTU ZABYTKOWEGO

Nazwa: Kamienica Mieszczańska		Nr inwentarzowy w GEZ:	271
Funkcja obecna: budynek mieszkalno - usługowy	Czas powstania: 2 poł. XX w.		
Fotografia:		Województwo: dolnośląskie Powiat: lubański Gmina: Lubań Adres: ul. Św. Mikołaja 1a Obręb III AM 3 Dz. 32	
			
Fot. Elewacja frontowa		Własność: Gmina Miejska Lubań + użytkowanie wieczyste	
		Sposób użytkowania: budynek mieszkalno - usługowy Informacje o ochronie Brak mpzp	
Fot. Płaskorzeźba		For	




Opis architektury i techniki wykonania:

Kamienica mieszczańska w zabudowie pierzejowej, założony na planie zbliżonym do prostokąta. Budynek trzykondygnacyjny z piętrem strychowym, podpiwniczony, dach dwuspadowy kalenicowy kryty dachówką z facjatą od frontu. Elewacja frontowa z podziałami i wystrojem I- II p., parter boniowany, w parterze witryna sklepu i brama z współczesną stolarką. Wnętrza bezstylowe, w sieni sklepienia odcinkowe. W parterze sklep, na piętrach i częściowo poddaszu – mieszkania.

KARTA ADRESOWA OBIEKTU ZABYTKOWEGO

Nazwa: Kamienica		Nr inwentarzowy w GEZ:	272
Funkcja obecna: mieszkalna	Czas powstania: poł. XIX w.		
Fotografia:		<p>Województwo: dolnośląskie Powiat: lubański Gmina: Lubań Adres: ul. Św. Mikołaja 2 Obręb III AM 3 Dz. 31</p>	
			
Fot. Elewacja frontowa		Własność: Gmina Miejska Lubań + użytkowanie wieczyste	
Opis architektury i techniki wykonania: Kamienica mieszczańska w zabudowie pierzejowej, założona na planie zbliżonym do prostokąta, przebudowana na pocz. XX w. z oficyną. Budynek trzykondygnacyjny z piętrem poddaszowym od zaplecza, podpiwniczony, dach asymetryczny: dwuspadowy kalenicowy i płaski nad piętrem poddasze. Elewacja frontowa z tradycyjnym podziałem i wystrojem pięter, parter boniowany, w parterze witryna sklepowa i wejście z okładziną ceramiczną. Brama z pocz. XX w. witryna współczesna. W parterze sklep, na piętrach i piętrze poddaszowym mieszkania.		Sposób użytkowania:	
Stan zachowania: dobry		Informacje o ochronie Brak mpzp	
Autor: Aleksandra Fink		Budynek w granicach Starego Miasta	
Data: listopad 2013		Rodzaj zagrożeń - zwiększenie ruchu kołowego	
		Uwagi i wymogi: Budynek zabytkowy do zachowania. Ochrona pierwotnej bryły budynku z dwuspadowym dachem oraz podziału i wystroju elewacji frontowej. Wymagane wyburzenie przybudówek i oficyny na zapleczu, rekompozycja tylnej elewacji oraz wymiana stolarki witryny sklepowej na tradycyjną.	


KARTA ADRESOWA OBIEKTU ZABYTKOWEGO

Nazwa: Kamienica Mieszczańska		Nr inwentarzowy w GEZ: 273
Funkcja obecna: mieszkalno - usługowa	Czas powstania: relikty z XVIII w., XIX w.	
Fotografia:		Województwo: dolnośląskie Powiat: lubański Gmina: Lubań Adres: ul Św. Mikołaja 3 Obręb III AM 3 Dz. 30
 <p style="text-align: center;">Fot. Elewacja</p>	 <p style="text-align: center;">Fot. Płaskorzeźba</p>	
Opis architektury i techniki wykonania: Kamienica mieszczańska z relikdami z XVIII w. naroża w zabudowie pierzejowej z oficyną, założona na planie prostokąta. Budynek trzykondygnacyjny, podpiwniczony z piętrzem strychowym, dach trzyspadowy kryty dachówką z pasmowymi oknami strychowymi. Oficyna dwukondygnacyjna z okresu budowy kamienicy, rozbudowana na zapleczu, kryta płaskim dachem i papą. Elewacja frontowa kamienicy i oficyny ujednolicone architektonicznie, klasycyzujące, stolarka okien I i II piętra tradycyjna, w boniowanym parterze współczesna. Wnętrze bezstylowe, w parterze sieć sklepiona odcinkowo i wnętrza z kolebkami. W parterze usługi, na piętrach mieszkania.		Własność: Gmina Miejska Lubań + użytkowanie wieczyste Sposób użytkowania: budynek mieszkalno - usługowy Informacje o ochronie Brak mpzp Budynek w granicach Starego Miasta
		Rodzaj zagrożeń - zły stan pokrycia dachowego - postępująca dewastacja elewacji - zwiększenie ruchu kołowego Uwagi i wymogi: Budynek zabytkowy do zachowania. Ochrona pierwotnej bryły budynku, podziału i wystroju elewacji frontowych oraz pomieszczeń sklepionych. Wymagana likwidacja przybudówek oficyny oraz wymiana stolarki w parterze od frontu na tradycyjną. W parterze usługi nieuciążliwe, piętra mieszkalne.
Stan zachowania: zły	Autor: Aleksandra Fink	Data: listopad 2013

KARTA ADRESOWA OBIEKTU ZABYTKOWEGO

Nazwa: Kamienica Mieszczańska		Nr inwentarzowy w GEZ:	274
Funkcja obecna: mieszkalno - usługowa	Czas powstania: poł. XVIII w., przebudowana w XIX w.		
Fotografia: 		Województwo: dolnośląskie Powiat: lubański Gmina: Lubań Adres: ul. Mikołaja 22 Obręb III AM 3 Dz. 40/2, 40/1 	
Fot. Elewacja		Własność: Gmina Miejska Lubań + użytkowanie wieczyste	
Opis architektury i techniki wykonania: Kamienica barokowa z poł. XVIII w., elewacje, dach i oficyny z poł. XIX w. Budynek narożny w zabudowie pierzejowej w kształcie litery "L". Elewacje frontowe ujednoczone stylowo, brama otwarta dawniej przejazdowa, stolarka okien tradycyjna niejednolita w oknach parteru kute kraty., od ul. Łokietka witryna sklepowa z XIX w., od ul. Szkolnej w parterze zamurowane okno i przekute wejście. Elewacje tylne i oficyny bez stylowe, w oficynie prześwit bramny. Budynek trzykondygnacyjny, podpiwniczony, dach dwuspadowy z „wolimi okami” w połaciach frontowych. Od tyłu przylega trójskrzydłowa, trzykondygnacyjna oficyna tworząca dziedziniec na zapleczu kamienicy, z przejazdem sklepionym prowadzącym w głąb parceli. Za głównym korpusem budynku wysunięte trzecie skrzydło oficyny i przebudowana współcześnie mieszkalna dobudówka dwukondygnacyjna kryta płaskim dachem. Wnętrze kamienicy barokowe, piwnice, sień, klatka schodowa, wnętrza parteru o I p. sklepienie, stolarka z poł. XIX w., na p. sklepienie dekorowane stiukami. Wnętrza oficyny bezstylowe. W parterze usługi i komórki, piętra mieszkalne.		Sposób użytkowania: budynek mieszkalno - usługowy	
		Informacje o ochronie Brak mpzp Budynek w granicach Starego Miasta	
		Rodzaj zagrożeń - zły stan pokrycia dachowego - postępująca dewastacja elewacji - zwiększenie ruchu kołowego Uwagi i wymogi: Kamienica zabytkowa do zachowania wraz z oficyną tworzącą dziedziniec. Ochrona bryły kamienicy i oficyny, podziału i wystroju elewacji frontowych, układu wnętrza kamienicy, sklepień z wystrojem, klatki schodowej i stolarki drzwiowej wymagana likwidacja wysuniętego dobudowanego skrzydła oficyny i mieszkalnej dobudówki, oraz odtworzenie przebudowanych, i zamurowanych otworów z stolarką w parterze od frontu. Całkowita zmiana funkcji budynku – wymagana funkcja odpowiednia do wartości zabytkowej wnętrza.	
Stan zachowania: zły	Autor: Aleksandra Fink	Data: listopad 2013	

KARTA ADRESOWA OBIEKTU ZABYTKOWEGO



Nazwa: Kamienica		Nr inwentarzowy w GEZ:	275
Funkcja obecna: mieszkalno - usługowa		Czas powstania: relikty z XVIII w., XIX w.	
Fotografia:		<p>Województwo: dolnośląskie Powiat: lubański Gmina: Lubań Adres: ul. Św. Mikołaja 23 Obręb III AM 3 Dz. 39</p> 	
 <p style="text-align: center;">Fot. Elewacja frontowa</p>		Własność: Gmina Miejska Lubań + użytkowanie wieczyste	
		Sposób użytkowania: budynek mieszkalno - usługowy	
<p>Opis architektury i techniki wykonania: Kamienica z relikdami z XVIII w., w zabudowie pierzejowej, założony na planie zbliżonym do prostokąta. Budynek trzykondygnacyjny, podpiwniczony, murowany, dach dwuspadowy kalenicowy kryty dachówką z „wolimi okami” w połaci frontowej, parter boniowany . Na zapleczu przylega trzykondygnacyjna przybudówka sanitarna. Elewacja frontowa bezstylowa. Większość okien, brama i witryny sklepowe z XX w., stolarka witryn współczesna. Wnętrze trzytraktowe przebudowane z dwóch wcześniejszych kamienic, klatka schodowa i sklepiony przechód oraz część piwnic barokowa, stolarka drzwi z 2 poł. XIX w. parter usługowy, piętra mieszkalne.</p>		Informacje o ochronie Brak mpzp	
		Budynek w granicach Starego Miasta	
<p>Stan zachowania: zły</p>		Rodzaj zagrożeń - zły stan pokrycia dachowego - postępująca dewastacja elewacji - zwiększenie ruchu kołowego	
		Uwagi i wymogi: Budynek zabytkowy do zachowania. Ochrona bryły budynku, podziału i wystroju elewacji oraz zabytkowych elementów wewnątrz. Likwidacja oficyny sanitarnej. Rekompozycja stolarki witryn sklepowych i części okien.	
Autor: Aleksandra Fink		Data: listopad 2013	

KARTA ADRESOWA OBIEKTU ZABYTKOWEGO

Nazwa: Kamienica

Nr inwentarzowy w GEZ:




KARTA ADRESOWA OBIEKTU ZABYTKOWEGO

Nazwa: Mury zewnętrzne dawnego Ogrodu Oliwnego Klasztoru Magdalenek		Nr inwentarzowy w GEZ:	277
Funkcja obecna: mur ogrodzeniowy	Czas powstania: XVIII-XIX wiek		
Fotografia:		<p>Województwo: dolnośląskie Powiat: lubański Gmina: Lubań Adres: ul. Mostowa Obręb IV AM 5 Dz. 9</p> 	
		<p>Własność: prywatna Sposób użytkowania: mur</p> <p>Informacje o ochronie Obiekt objęty mpzp</p>	
Opis architektury i techniki wykonania: Mur bazaltowo-ceglany z łukami zachowany fragmentarycznie od strony wschodniej i zachodniej.		<p>Rodzaj zagrożeń: - rozbiórka - brak remontu</p> <p>Uwagi i wymogi: Konieczne odrestaurowanie muru i wyeksponowanie. Konieczność okresowego czyszczenia muru z zieleni</p>	
Stan zachowania: zły	Autor: Aleksandra Fink	Data: listopad 2013	


KARTA ADRESOWA OBIEKTU ZABYTKOWEGO

Nazwa: Dom mieszkalny		Nr inwentarzowy w GEZ:	278
Funkcja obecna: mieszkalna		Czas powstania: pocz. XIX w.	
Fotografia:		Województwo: dolnośląskie Powiat: lubański Gmina: Lubań Adres: al. Niepodległości 1 Obręb V AM 17 Dz. 35/1	
			
<p>Fot. Elewacja frontowa</p> 		Własność: prywatna Sposób użytkowania: budynek mieszkalny Informacje o ochronie Budynek objęty mpzp	
<p>Fot. Elewacja tylna</p>		Rodzaj zagrożeń - zły stan pokrycia dachowego - postępująca dewastacja elewacji Uwagi i wymogi: Zachować bryłę budynku, wystrój elewacji, typ dachu.	
Opis architektury i techniki wykonania: Budynek założony na planie prostokąta, murowany z cegły, dwukondygnacyjny, z widoczną konstrukcją ryglową, szczyt budynku z okładziny drewnianej, dach dwuspadowy kryty dachówką karpiówką w podwójną łuskę.			
Stan zachowania: zły	Autor: Aleksandra Fink	Data: listopad 2013	

KARTA ADRESOWA OBIEKTU ZABYTKOWEGO




Nazwa: Budynek gospodarczy		Nr inwentarzowy w GEZ:	279
Funkcja obecna: gospodarcza		Województwo: dolnośląskie	
Czas powstania: koniec XIX wieku – pocz. XX w.		Powiat: lubański	
Fotografia:		Gmina: Lubań	
 <p style="text-align: center; margin-top: 5px;">Fot. Budynek gospodarczy</p>		Adres: Al. Niepodległości	
 <p style="text-align: center; margin-top: 5px;">Fot. Budynek gospodarczy</p>		Obręb V AM 17 Dz. 44	
Opis architektury i techniki wykonania: Budynek założony na planie prostokąta murowany z cegły, nie otynkowany, budynek zwieńczony gzymsem kordonowym, dach budynku jednospadowy.			
Stan zachowania: dobry		Własność: Gmina Miejska Lubań + użytkowanie wieczyste	
Autor: Aleksandra Fink		Sposób użytkowania: budynek gospodarczy	
Data: listopad 2013		Informacje o ochronie: Budynek objęty mpzp	
		Rodzaj zagrożeń: - wyburzenie bądź niewłaściwa przebudowa, wybicie większych otworów okiennych czy drzwiowych	
		Uwagi i wymogi: Bezwzględnie utrzymać istniejącą architekturę budynku, bez nowych otworów okiennych i drzwiowych.	

KARTA ADRESOWA OBIEKTU ZABYTKOWEGO

Nazwa: Dom mieszkalny		Nr inwentarzowy w GEZ:	280
Funkcja obecna: mieszkalna		Czas powstania: pocz. XX w.	
Fotografia:		<p>Województwo: dolnośląskie Powiat: lubański Gmina: Lubań Adres: al. Niepodległości 12 Obręb V AM 17 Dz. 70</p>	
			
Opis architektury i techniki wykonania: Budynek założony na planie prostokąta, usytuowany kalenicą do ulicy, dwukondygnacyjny, dach dwuspadowy kryty dachówką.		Własność: prywatna	
		Sposób użytkowania: budynek mieszkalny	
		Informacje o ochronie Budynek objęty mpzp	
		Rodzaj zagrożeń - aktualnie brak	
		Uwagi i wymogi: Zachować bryłę budynku, podział i wystrój elewacji, typ dachu.	
Stan zachowania: dobry	Autor: Aleksandra Fink	Data: listopad 2013	

Fot. Elewacja frontowa i boczna






KARTA ADRESOWA OBIEKTU ZABYTKOWEGO

Nazwa: Dom mieszkalny		Nr inwentarzowy w GEZ:	281
Funkcja obecna: mieszkalna		Czas powstania: pocz. XIX w.	
Fotografia:		Województwo: dolnośląskie Powiat: lubański Gmina: Lubań Adres: al. Niepodległości 21 Obręb V AM 25 Dz. 12	
			
Fot. Elewacja frontowa i boczne		Własność: prywatna Sposób użytkowania: budynek mieszkalny	
		Informacje o ochronie Budynek objęty mpzp	
Fot. Szczyt budynku		Rodzaj zagrożeń - demontaż elewacji z łupków - niewłaściwy remont	
Opis architektury i techniki wykonania: Budynek założony na planie prostokąta, usytuowany kalenicą do ulicy, murowany, otynkowany tynkiem nakrapianym, dwukondygnacyjny, dach naczółkowy kryty dachówką karpiówka w podwójna łuskę, w połaci dachowej w elewacji frontowej obecne wole oko, szczyty budynku obłożony dwukolorowym łupkiem.		Uwagi i wymogi: Zachować bryłę budynku, podział i wystrój elewacji oraz typ dachu.	
Stan zachowania: średni	Autor: Aleksandra Fink	Data: listopad 2013	





KARTA ADRESOWA OBIEKTU ZABYTKOWEGO

Nazwa: Kamienica, obecnie budynek przychodni		Nr inwentarzowy w GEZ:	282
Funkcja obecna: usługowa	Czas powstania: 2 poł. XIX w		
Fotografia:		<p>Województwo: dolnośląskie Powiat: lubański Gmina: Lubań Adres: pl. St. Okrzei 6 Obręb III AM 6 Dz. 18</p> 	
			
Fot. Elewacja			
			
Fot. Elewacja tylna		Fot. Tablica pamiątkowa	
<p>Opis architektury i techniki wykonania: budynek administracyjny w miejscu dwóch kamienic, z których narożna flankowała dawny plac kościelny otaczający kościół ewangelicki Św. Krzyża wyburzony w latach 60 XX w. Obecny budynek narożny z ściętym narożnikiem, dwuskrzydłowy, podpiwniczony, czterokondygnacyjny, z nieregularną linią zabudowy od zaplecza, kryty dachem kalenicowym dwuspadowym nieregularnym ze szczytami ślepymi na granicach parceli. Elewacje bezstylowa pozbawiona dawnego wystroju, na ściętym narożniku pełne balkony na I i II p., wejście od ul. Husytów. Na zapleczu przylega narożnikiem oficyna z okresu budowy, dwukondygnacyjna z jednospadowym dachem ceramicznym. Funkcja budynków usługowa - przychodnia zdrowia.</p>			
Własność: prywatna		Sposób użytkowania: budynek usługowy	
Informacje o ochronie			
Brak mpzp			
Budynek w granicach Starego Miasta			
Rodzaj zagrożeń			
<ul style="list-style-type: none"> - zły stan pokrycia dachowego - postępująca dewastacja elewacji - zwiększenie ruchu kołowego 			
Uwagi i wymogi:			
Zachować bryłę budynku, typ dachu.			
Stan zachowania: średni		Autor: Aleksandra Fink	
		Data: listopad 2013	

KARTA ADRESOWA OBIEKTU ZABYTKOWEGO

Nazwa: Kamienica Czynszowa		Nr inwentarzowy w GEZ: 283
Funkcja obecna: mieszkalno - usługowa	Czas powstania: pocz. XX w.	Województwo: dolnośląskie Powiat: lubański Gmina: Lubań Adres: pl. St. Okrzei 7 Obręb III AM 6 Dz. 15/1
Fotografia:		
		
Fot. Elewacja		Własność: Gmina Miejska Lubań + użytkowanie wieczyste
		Sposób użytkowania: budynek mieszkalno - usługowy
Fot. Elewacja		Informacje o ochronie Brak mpzp Budynek w granicach Starego Miasta
Opis architektury i techniki wykonania: Kamienica czynszowa narożna w zabudowie pierzejowej z wyburzonym budynkiem Bracka 13, z odsuniętą linią zabudowy od ul. Husytów. Budynek murowany, dwuskrzydłowy, podpiwniczony, trzykondygnacyjny o nieregularnym rzucie rozczłonowanej bryle z szczytami, wykuszami, ryzalitami i liggiami. Dach dwuspadowy nieregularny kryty dachówką. Elewacje frontowe secesyjne z eklektycznymi elementami., stolarka okien secesyjna, parter od strony placu przebudowany z współczesnymi witrynami sklepowymi. Układ wewnątrz nieregularny, z parteru dojście do dobudowanej dwukondygnacyjnej oficyny przyległej do oficyny. W parterze budynku usługi, piętra i częściowo poddasza mieszkalne.		Rodzaj zagrożeń - aktualnie brak
Stan zachowania: dobry	Autor: Aleksandra Fink	Uwagi i wymogi: Budynek zabytkowy do zachowania. Ochrona bryły budynku, podziału i wystroju elewacji frontowych oraz secesyjnej stolarki. Wymagana rekompozycja elewacji parteru od strony placu, elewacji wysuniętej części od ul. Husytów oraz tylnej elewacji .
Data: listopad 2013		

KARTA ADRESOWA OBIEKTU ZABYTKOWEGO

Nazwa: Zespół budynków mieszkalnych		Nr inwentarzowy w GEZ:	284
Funkcja obecna: mieszkalna		Czas powstania: lata 20-te XX w.	
Fotografia:		<p>Województwo: dolnośląskie Powiat: lubański Gmina: Lubań Adres: ul. Parkowa 1-2, 7-19 Obręb V AM 4</p> 	
 		<p>Własność: Gmina Miejska Lubań, prywatna Sposób użytkowania: budynki mieszkalne</p>	
<p style="text-align: center;">Fot. Zabudowania wzdłuż ulicy</p> 		<p>Informacje o ochronie Teren objęty w mpzp</p>	
<p style="text-align: center;">Fot. Zabudowania wzdłuż ulicy</p>		<p>Rodzaj zagrożeń - wzrastające natężenie ruchu kołowego</p> <p>Uwagi i wymogi: Zachowanie charakteru zabudowy.</p>	
<p>Opis architektury i techniki wykonania: Ulice wytyczono na robotniczym osiedlu mieszkaniowym u podnóża wzniesienia Kamienna Góra, budynki wielorodzinne.</p>			
Stan zachowania: dobry	Autor: Aleksandra Fink	Data: listopad 2013	

KARTA ADRESOWA OBIEKTU ZABYTKOWEGO

Nazwa: Dom mieszkalny

Funkcja obecna: mieszkalna

Czas powstania: 2 poł. XIX w.

Nr inwentarzowy w GEZ:

285

Województwo: dolnośląskie

Powiat: lubański

KARTA ADRESOWA OBIEKTU ZABYTKOWEGO




Nazwa: Dom mieszkalny		Nr inwentarzowy w GEZ:	286
Funkcja obecna: mieszkalna		Czas powstania: 2 poł. XIX w.	
Fotografia: 		Województwo: dolnośląskie Powiat: lubański Gmina: Lubań Adres: ul. Piramowicza 3 Obręb III AM 3 Dz. 75/6	
			
		Własność: Gmina Miejska Lubań + prywatna	
		Sposób użytkowania: budynek mieszkalny	
		Informacje o ochronie Brak mpzp Budynek w granicach Starego Miasta	
		Rodzaj zagrożeń - zły stan pokrycia dachowego - postępująca dewastacja elewacji	
		Uwagi i wymogi: Budynek chroniony do zachowania. Ochrona wyłącznie bryły oraz podziału i wystroju tradycyjnego elewacji. Funkcja bez zmian. Remont kapitalny z dalszą modernizacją mieszkań.	
Stan zachowania:	Autor: Aleksandra Fink	Data: listopad 2013	

Fot. Elewacja

Opis architektury i techniki wykonania:

Budynek czynszowy wolno stojący, murowany z cegły otynkowany tynkiem zacieranym parter w elewacji frontowej boniowany, podpiwniczony, trzykondygnacyjny, z kalenicowym dachem krytym dachówką. Elewacja bezstylowa z tradycyjnym podziałem i wystrojem, szczyty boczne ślepe, wewnątrz bezstylowe, na zapleczu drewniana weranda z balkonami.

KARTA ADRESOWA OBIEKTU ZABYTKOWEGO

Nazwa: Dom mieszkalny		Nr inwentarzowy w GEZ:	287
Funkcja obecna: mieszkalna		Czas powstania: 2 poł. XIX w	
Fotografia:		Województwo: dolnośląskie Powiat: lubański Gmina: Lubań Adres: ul. Piramowicza 4 Obręb III AM 3 Dz. 81/2	
			
Fot. Elewacja frontowa			
Opis architektury i techniki wykonania: Budynek założony na planie prostokąta, murowany z cegły i otynkowany tynkiem zacieranym, jednostronnie dwukondygnacyjny, dach dwuspadowy kalenicowy kryty dachówką, ściana szczytowa z oknami. Elewacje bezstylowe, tradycyjne, stolarka tradycyjna. Wnętrza bezstylowe, dwutraktowe.		Własność: Gmina Miejska Lubań Sposób użytkowania: budynek mieszkalny Informacje o ochronie Brak mpzp Budynek w granicach Starego Miasta	
		Rodzaj zagrożeń - zły stan pokrycia dachowego - postępująca dewastacja elewacji Uwagi i wymogi: Budynek chroniony do zachowania, przybudówki do likwidacji. Ochrona wyłącznie bryły oraz podziału i tradycyjnego wystroju elewacji budynku.	
Stan zachowania: bardzo zły	Autor: Aleksandra Fink	Data: listopad 2013	

KARTA ADRESOWA OBIEKTU ZABYTKOWEGO

Nazwa: Dom mieszkalny		Nr inwentarzowy w GEZ:	288
Funkcja obecna: mieszkalna	Czas powstania: poł. XX w		
Fotografia:		<p>Województwo: dolnośląskie Powiat: lubański Gmina: Lubań Adres: ul. Piramowicza 4b Obręb III AM 3 Dz. 82/1</p> 	
 <p style="text-align: center;">Fot. Elewacja frontowa</p>		Własność: prywatna	
		Sposób użytkowania: Budynek mieszkalny	
		<p>Informacje o ochronie Brak mpzp</p> <p>Budynek w granicach Starego Miasta</p>	
<p>Opis architektury i techniki wykonania: Budynek wolno stojący o rzucie trójkątnym, dwukondygnacyjny z poddaszem użytkowym, dach dwuspadowy kryty dachówką. Elewacje frontowe tradycyjne, wschodnia ślepa, ptn. bezstylowa. W parterze pom. Gospodarcze, na piętrze i częściowo poddaszu- mieszkanie.</p>		<p>Rodzaj zagrożeń - postępująca dewastacja elewacji</p> <p>Uwagi i wymogi: Budynek do zachowania. Remont kapitalny z modernizacją i rozbudową w parterze funkcji mieszkalnej jednorodzinnej.</p>	
Stan zachowania: średni	Autor: Aleksandra Fink	Data: listopad 2013	